































































-  **Fond de plan UrbI S**
 -  Numéro de police
 -  Nom de rue
 -  Axe de train et de tram
 -  Zone d'eau
 -  Espace vert
 -  Trottoir
 -  Ilôt
-  **Cadastre actuel**
 -  Code abrégé
 -  Bâtiment
 -  Parcelle
-  **PRAS**
 -  **Affectation du sol**
 -  Galeries commerçantes
 -  Parking de transit
 -  Points de variation de mixité
 -  Zichee
 -  Zones d'intérêt régional à aménagement différé
 -  Espaces sturcturants
 -  Liserés de noyau commercial
 -  Affectations
-  **Bureaux**
 -  Maille
-  **Voirie**
 -  autoroute
 -  itinéraire cyclable
 -  voirie métropolitaine
 -  voirie métropolitaine en tunnel
 -  voirie principale
 -  zone de bois de la Cambre
-  **Transport**
 -  gare ou point d'arrêt
 -  gare ou point d'arrêt à créer
 -  station
 -  station à créer
 -  itinéraire en site indépendant
 -  itinéraire en site indépendant à créer
 -  ligne de chemin de fer
 -  zone à réserver pour infrastructure souterraine
 -  zone d'étude du projet gare et de la ZIRAD
-  **RRU**
 -  **Accessibilité**
 -  **Patrimoine**
 -  **Protection**
 -  Monument
 -  Ensemble
 -  Site
 -  Site archéologique
 -  Zone de protection
 -  Zone de protection de l'Unesco
 -  Objet patrimoniale à l'inventaire

-  **Archéologie**
 -  Zone de potentiel archéologique
-  **Urbanisme**
 -  PPAS
 -  Lotissement
-  **Revitalisation urbaine**
 -  contrat de quartier
 -  EDRLR



70 m  1 : 993

This plan is suitable for information only. Intergraph accepts no liability for any error whatsoever.

Produced by 195.244.170.208
13:36 8/4/2011

Copyright © 2008
Intergraph