

Reisverslag Frankrijk

Nord, Pas De Calais en Haut Normandië

Vrijdag 28 maart 2008

Onze eerste reis in 2008 en dit keer naar Frankrijk, al jaren zeg ik Frans te willen leren om op vakantie te gaan naar Frankrijk. Maar van deze goede voornemens is maar bitter weinig of niets in huis gekomen, dus we draaien de rollen om eerst naar Frankrijk en dan Frans leren. We vertrokken thuis om 13 uur en zetten koers richting Belgische kust, nog vlug tanken in Adinkerke en hup de grens over naar Frankrijk. In Dunkerque wist ik over 2 camperplaatsen, één bij de duinen en één op het einde van de dijk vlak aan de zee. We passeerden eerst het plaatsje in de duinen, lag er zeer rustig bij en er stond maar 1 mobilhome dus reden we verdere naar de andere. Op het plein stonden er tot onze verbazing een hele kolonie mobilhomes waaronder zeer veel Belgen, we plaatsten ons mooi bij op de eerste rij aan de kant van de zee. De weergoden waren vandaag in een mindere bui, dus regen, regen Uiteindelijk is de regen gestopt en hebben we onze eerste wandeling op Frans grondgebied gedaan, gewandeld langs de promenade in Dunkerque, het lag er rond deze tijd van het jaar begrijpelijk wat verlaten bij. Na een fikse wandeling van 1 ½ uur kwamen we terug bij onze mobilhome aan. Marina is toen aan het eten begonnen terwijl ik buiten een praatje ging slaan met onze buurman die buiten een sigaretje stond te roken. Hij had net als wij ook pas een jaar zijn mobilhome en als ik mij goed herinner was van Heist op de Berg ? . Na de heerlijke pasta met zelf meegebrachte Fruit de la mer kozen we om de afwas te laten staan tot morgen en een eerste fles wijn te kraken. En zo zat onze eerste natte, winderige dag in Frankrijk erop.




Zaterdag 29 maart 2008

Na een goede nachtrust werden we wakker door de zonnestrallen in Dunkerque. Eerste werkje (of is het ,het tweede) de moor opzetten voor een heerlijk bakje koffie en een lekker ontbijt. Na wat opgeruimd te hebben en de afwas van gisteren hebben we nog een korte wandeling gemaakt naar het monument langs de parking en de zee. Daarna zijn we omstreeks 9u45 vertrokken naar de Caps. Om 11 uur zijn we aangekomen bij Cap Blanc Nez (bij Escalles) hier op de parking stonden bijna uitsluitend auto's met Belgische nummerplaten. Met de muts op de kop trotseerden we de stormwinden richting top, het was een eigenaardig zicht al deze mensen zo schuin te zien lopen (op dit uur van de dag) Als je eens goed wenst uit te waaien dan is deze plaats de aangewezen plek. Na het verkennen van de heuvel met zijn bunkers en monument keerden we na een uurtje terug naar de mobilhome voor de tocht naar Cap gris Nez waar we na aankomst iets hebben gegeten alvorens hier de wandeling aan te vatten. Het zag er iets minder indrukwekkend uit als op de andere Cap mede door het feit dat er gedeelte van de site afgesloten door werken, maar het was toch mooie meegenomen als je toch in de buurt bent.




Onderweg zijn we nog aan een parking gestopt omdat we daar veel surfers en surfboarders met zeil op het water zagen. Uiteindelijk is onze dagtrip gestopt in het dorpje Crotoy. Ik had ergens gelezen dat men deze parking enkel kon bereiken via een smal zandwegje net voorbij de rotonde van Crotoy en niet via het centrum zelf, toen ik daar stopte voor in te draaien zag ik het bekende (ronde rode bord staan met de witte streep) en ben ik doorgereden. Onmiddellijk protest van Ulla (van de gps):" herbereken route, draai terug Dus ik draaide terug en zie op het einde van de zandweg verschillende mobilhomes staan, ik knipperde toen eens met de ogen en weg was het rode bord Na ons geparkeerd te hebben zijn we een ticket (5€/24ur) gaan halen aan de automaat bij de inrit van de camperplaats, we hebben toen ook gezien dat men deze parking ook kon (moest) inrijden vanuit het centrum, er stonden wel nog enkele platen met hoogte beperking maar de dwarslat boven op de hoogtebalkjes waren weggenomen. Hierna zijn we in het zonnetje een mooie wandeling gaan maken in het dorpje Crotoy en kon de avond beginnen.




Zondag 30 maart 2008

Vandaag niet wakker geworden door de zonnestrallen , het zag er bewolkt uit nu en dan viel er een druppel regen. De zomertijd had wel beter kunnen beginnen hier in Crotoy. Daar het weer ons niet uitnodigde voor een tweede wandeling besloten we maar wat vroeger naar Dieppe te vertrekken. Maar we zouden wel nog een tussenstop doen in Le Treport, hier zijn we direct doorgereden naar de top en ons geparkeerd buiten de parking (stonden hoogte balkjes) aan de Calvaire des Terrassen. Van hieruit hadden we een mooi overzicht over de stad Le Treport. Hier boven kon men ook met een gratis lift afdalen

naar het stadje zelf, wat we dan ook maar gedaan hebben. Hieronder aangekomen hebben we een prachtige wandeling gemaakt langs de dijk en door de straatjes die er verzorgd bij lagen. Daarna gratis met de lift naar boven waar we iets gegeten hebben en zijn doorgereden naar Dieppe.



Het was vandaag en echt kwakkel dagje , regen, buien, zon, regen, enz. Toen we in Dieppe aan de camperplaats aankwamen (7€/24uur met gratis sani) was het eindelijk iets droger geworden. We hebben toch maar onze paraplu mee op wandel genomen (maar goed ook) het stadje was zeer de moeite en op wandelafstand van de camperplaats. Na iets gegeten te hebben in de mobilhome zijn we naar het kasteel aan de rand van de stad gaan bezoeken, al waren we net iets te laat en was het kasteel gesloten. Zo hadden we er voor die dag onze kilometers weer opzitten en moest een nieuwe fles wijn eraan geloven.



Maandag 31 maart 2008

Het weer zag er vandaag veel beter uit, de zon kwam al goed kiepen door de wolken. Dus het ideale weer voor onze uitstap naar Etretat. Maar eerst langs de sani, hier stonden we samen met 2 koppels uit Ninove. Na het praatje met onze landgenoten vertrokken we naar onze eerste bestemming Fécamp, aan de jachthaven vonden we een goede plaats om tijdens ons verblijf in Fécamp te staan. Er waren rond de jachthaven 2 stroken voorzien voor campers, de plaats aan de zee kant was ook voorzien van een sanistation. Tijdens onze wandeling door de stad kwamen we voorbij een groot paleis, het musée le palais Bénédictine maar voor een bezoek waren we veel te vroeg en aangezien het gebouw er gigantisch uitzag zullen we op een andere reis door deze streek zeker eens terugkomen. De steegjes en promenade aan het strand lagen er verlaten bij er liepen maar een handvol mensen rond. Bij onze terugkeer naar de mobilhome stopten er net een ander Belgisch koppel. Iets later zijn we dan vertrokken naar Etretat.



In Etretat aangekomen zijn we eerst gaan kijken naar de camperplaats naast de camping maar omdat deze ver gelegen was van het centrum zijn we het korter bij het centrum gaan zoeken. Toen we iets uit het centrum op de Route du Havre een parking met verschillende mobilhomes zagen staan hebben we er ons maar bijgezet. Vlak aan deze plaats begon er een wandelpad richting centrum Etretat. Het strand van Etretat is eigenlijk niet zo lang maar het is mooi ontsloten door de twee attracties van de stad. Rechts het Falaise d' Aval (de rots met het slurfje) en daar tegenover de Falaise d' Amont met bovenop de kapel. We zijn dan naar de top geweest van deze laatste waar we dan ook enkele mooie foto's van de omgeving genomen hebben. Daarna nog wat geslenterd door het stadje en zo terug naar de mobilhome. Om te gaan slapen zijn we teruggereeden naar St. Valery en Caux waar we een rustige en zeer mooie plaats vonden langs de kade dicht bij de lichttoren, hier stonden we zeker met een tiental andere campers waaronder verschillende Belgen. Door het mooie weer zijn we zelfs om 19 uur in het zonnetje een wandeling gaan maken in het dorpje.



Dinsdag 1 april 2008

Na een rustige nacht ben ik 's morgens een paar baggetjes en deux (euh ... des pommes = bladerdeeg koeken met appels) gaan halen bij de bakker om de hoek. Bij mijn aankomst bij de mobilhome bleek die deux plots maar une te zijn, was mijn Frans dan toch niet zo goed als ik dacht of was het een 1 april grap, in ieder geval ik had geen zin om terug te gaan en moesten we het maar stellen met elk nen half euh des pommes. Daarna zijn we begonnen aan onze terugtocht richting België, met nog 2 tussenstops in Frankrijk. In Helfaut zouden we halt houden aan het museum La Coupole. Op weg naar

La Coupole kregen we wel een paar heel fikse regenbuien te verwerken die geleidelijk minderden toen we in Helfaut arriveerden. Op de parking aangekomen hebben we eerst nog wat gegeten en zijn dan het museum binnengegaan, dat het welkom ook in het Nederlands gebeurde was al een eerste pluspunt. Het werd een heel leerrijke ervaring daar in het oorlogsmuseum, ik sta nog steeds versteld dat zoiets eigenlijk mogelijk is geweest, zoveel ellende en doden op een paar jaar tijd alleen maar voor de hersenkronkels van een paar enkelingen. Ons bezoek duurde wel een klein 3 uurtjes en toen we terug buiten kwamen scheen warempel de zon vollen bak. Ideaal om de tocht verder te zetten naar Cassel.



Iemand op het [forum](#) had mij aangeraden om eens langs [Cassel](#) te rijden met zijn mooie heuvel, dus zogezegd zo gedaan. Het zou een blits bezoekje worden want we wilden nog naar Westvleteren gaan drinken in de taverne tegenover de abdij. We parkeerden ons aan een leuk plaatsje bij de kerk van Cassel, hiervandaan liep er een stijl wandelpad naar de top van de heuvel. We hadden geluk vandaag want het zicht was helder en liet ons toe tot zeer ver in het rond te kijken, op de stenen bogen stond zelfs de Richting Hasselt aangegeven maar hoe goed ik ook keek, ik zag het Hasselts [Demermanneke](#) niet zien staan. Aan de aanvang van het wandelpad stonden ook enkele bordjes met verschillende wandelpaden, hiervoor zullen we nog eens terugkomen maar nu was het tijd om onze trip verder te zetten richting Westvleteren.



Na ons kort oponthoud te Cassel zijn we doorgereden naar [Westvleteren](#) want we wilden toch eens weten hoe goed het beste bier van de wereld smaakte. Ik had thuis nog op het

net gekeken naar de openingsuren van de taverne De Vrede tegenover de Sint-Sixtusabdij, kwestie van niet voor een gesloten deur te staan. De taverne was open op de dagen dat we er konden passeren, dus wat kon er nog mis gaan. Daar ik het juiste adres vergeten was besloten we maar naar het centrum van Westvleteren te rijden waar de kerk zou staan. Daar aangekomen was er natuurlijk geen abdij te bespeuren en ben ik de weg maar gaan vragen aan een iets oudere heer die in zijn tuin aan het werken was. Hij vertelde mij direct dat ik bijna in Oostvleteren was en moest terugrijden. We moesten terugrijden en dan de derde straat rechts nemen en dan de weg maar volgen maar ! pas op want de weg is zo maar kinkel de winkel ??? En wij terug op pad en zo reden wij kinkel de winkel de abdij tegemoet. Toen we daar aankwamen was het opvallend stil, ook aan de taverne was er niemand op de parking, dit zag er niet goed uit! Bleek dat de taverne toch wel niet gesloten was zeker tijdens de tweede week van de paasvakantie, dus we konden fluiten naar onze Westvleteren trappist. We zijn dan maar naar Poperinge terug gereden om daar ons verdriet te verdrinken met een paar nonnekesbier (nunnebier) . Blijven slapen zijn we op het Oudstrijdersplein aan de kerk te Poperinge.



Woensdag 2 april 2008

Waker geworden van het toch wel overdreven lang klokkengeluid (10 à 15 min) om 8u30!!!

Tijd om huiswaarts te keren met in het achterhoofd de vele mooie plaatsjes in Frankrijk waar we beslist nog eens terugkeren voor een wat uitgebreider bezoek, zoals naar het musée le palais Bénédictine en zoveel meer.